

Factura Pequeño Contribuyente

ELMER ROBERTO, ESTRADA PADILLA

Nit Emisor: 1879642

ELMER ROBERTO ESTRADA PADILLA

6 AVENIDA 6-68 COLONIA LANDIVAR, zona 7, Guatemala, GUATEMALA

NIT Receptor: 3440958

Nombre Receptor: INSTITUTO GEOGRAFICO NACIONAL

Dirección comprador: AVENIDA LAS AMÉRICAS 5-76 ZONA 13, GUATEMALA

NÚMERO DE AUTORIZACIÓN:

9F29E5F1-17B0-488A-AF59-09BD6B238D0F

Serie: 9F29E5F1 Número de DTE: 397428874

Numero Acceso:

Fecha y hora de emisión: 31-jul-2024 09:36:16

Fecha y hora de certificación: 02-jul-2024 09:36:16

#No	B/S	Cantidad	Descripcion	Precio/Valor unitario (Q)	Descuentos (Q)	Otros Descuentos(Q)	Total (Q)	Impuestos
1	Servicio	1	Pago de honorarios por servicios técnicos prestados al Instituto Geográfico Nacional del Ministerio de Agricultura, Ganadería y Alimentación durante el periodo correspondiente del 01 de julio de 2024 al 31 de julio de 2024, según Contrato Administrativo número 2024-202-1-3-3, Acuerdo Ministerial de Aprobación número RH-029- 202-1-2024.	7,000.00	0.00	0.00	7,000.00	
TOTALES:					0.00	0.00	7,000.00	

CANCELADO

* No genera derecho a crédito fiscal

Datos del certificador

Superintendencia de Administracion Tributaria NIT: 16693949

Razón: que se registra para hacer constar que la factura que precede, Serie: 9F29E5F1 Número DTE: 397428874 de fecha 31 de julio de 2024 emitida por Elmer Roberto Estrada Padilla, ampara el pago por servicios técnicos; correspondiente al mes de julio del año 2024, según contrato Administrativo número 2024-202-1-3-3 y Acuerdo Ministerial de Aprobación número RH-029-202-1-2024 Conste. Guatemala, 31 de julio de 2024.



F.

Elmer Roberto Estrada Padilla
DPI: 1909254260101



F.

Firma y sello del Responsable de la Verificación de los Servicios Contratados

Ing. Vinicio Robles Peretia
Jefe de la División de Fotogrametría
Instituto Geográfico Nacional


F.

Ing. Agr. Daunno Walther Chew Dávila
Director

Instituto Geográfico Nacional -IGN-



Contribuyendo por el país que todos queremos"

	Identificador Documento del Verificador Integrado No: 1719937342145	Fecha de Generación: Jul 2, 2024, 10:22 AM
Detalle de Documentos		
Tipo Documento:	FEL	
Fecha Emisión:	31/07/2024 09:36:16	
Emisor:	1879642	
Agente de Retención:	No es agente de retención.	
Establecimiento:	ELMER ROBERTO ESTRADA PADILLA	
Receptor:	3440958-INSTITUTO GEOGRAFICO NACIONAL	
Monto Total:	GTQ GTQ 7000.000000	
No. de Acceso:	0	
Autorización:	9F29E5F1-17B0-488A-AF59-09BD6B238D0F	
Serie:	9F29E5F1	
Número del DTE:	397428874	
Acuse de recibido:	FCID202420240702T09:36:1606:009F29E5F117B0488AAF5909BD6B238D0F	
Fecha de la consulta:	02/07/2024 10:20:54	
Estado:	Activo	



SITUACIÓN DEL CONTRIBUYENTE:

NO PRESENTA INCUMPLIMIENTOS

AI 02/07/2024 10:22:28



CONTRIBUYENTE Y/O EMISOR	
NIT	1879642
NOMBRE	ELMER ROBERTO, ESTRADA PADILLA
RESUMEN	
TIPO DE INCUMPLIMIENTO	
¡FELICITACIONES! NO PRESENTA INCUMPLIMIENTOS TRIBUTARIOS	
El no presentar incumplimientos, no garantiza que el contribuyente pueda obtener la "Solvencia Fiscal", ya que el proceso de emisión de la misma, considera otras obligaciones no incluidas en el Verificador Integrado.	

Para actualizar tus Datos de RTU, así como verificar el detalle de las declaraciones presentadas puedes hacerlo en Agencia Virtual ingresando Usuario y Contraseña, si aún no tienes tu contraseña, ingresa a <https://portal.sat.gob.gt/portal/> selecciona Agencia Virtual en la opción "Solicitar Usuario", luego preséntate a una Agencia u Oficina Tributaria o llama al Contac Center de la SAT, teléfono 1550.



Verifique la validez de la presente consulta

INFORME MENSUAL DE ACTIVIDADES REALIZADAS

No. Contrato Administrativo		2024-202-1-3-3
No. de Acuerdo Ministerial de Aprobación de contrato:		RH-029-202-1-2024
Tipo de Servicios:		Técnicos
Nombres y apellidos de la persona contratista:		Elmer Roberto Estrada Padilla
Plazo de Contratación	Del: 03/ 01/ 2024	Al: 31/ 08/ 2024
Período de este Informe:	Del: 01/ 07/ 2024	Al: 31/ 07/ 2024
Monto a Pagar: Siete mil quetzales		Q. 7,000.00
Prestados en:		Instituto Geográfico Nacional

Señor Ministro de Agricultura, Ganadería y Alimentación:

A continuación, se detallan las actividades y avances gestionados durante el periodo de la contratación:


Descripción de actividades según TDR	Informes de actividades realizadas	Avance	
		Cuantitativo	Cualitativo
1) Servicios técnicos para colaborar en la revisión de la digitalización y vectorización de mapas de línea escala 1:10,000 de mapas urbanos de cabeceras municipales y áreas rurales de la República de Guatemala.	Colaboré con servicios técnicos en la edición y corrección de mapa escala 1:10,000 de la hoja del municipio de Santo Domingo Xenacoj del departamento de Chimaltenango. Este proceso se lleva a cabo mediante el uso del software AutoCAD revisando y corrigiendo cuidadosamente los detalles Planimétricos mediante la utilización de Ortofotos aplicando el conjunto de normas establecidas necesarias para obtener información geográfica confiable y precisa. La revisión de detalles se realizará en el orden siguiente y de	25%	En proceso

	<p>acuerdo a las especificaciones para la representación de cada uno de los elementos. Planimetría (camino pavimentado, veredas, roderas, muros, cercos, puentes, construcciones). Altimetría (curvas de nivel) Toponimia (nombres geográficos) Hidrografía (ríos, quebradas y cauces).</p>		
2) Servicios técnicos para colaborar en la generación del Modelo Digital de Elevación en base a fotografía histórica digital de diferentes cabeceras municipales y áreas rurales de la República de Guatemala.	Colaboré con servicios técnicos en la localización de puntos de control para realizar el proceso de aereotriangulación con el cual se genera el modelo digital de elevación (DEM) en versión preliminar el cual representa la superficie del área cubierta de la cabecera municipal de Santa Lucia Milpas Altas del departamento de Sacatepéquez.	25%	En proceso
3) Servicios técnicos para colaborar en el escaneo de fotografía aérea de película antigua del área urbana de diferentes cabeceras municipales y áreas rurales de la República de Guatemala.	Colaboré con servicios técnicos en los procesos de búsqueda, selección y foto interpretación de fotografías aéreas de película antigua del área urbana del municipio de Cubulco del departamento de Baja Verapaz.	25%	En proceso
4) Servicios técnicos para colaborar en la generación de Ortofotografía Digital en base a fotografía histórica digital de diferentes cabeceras municipales y áreas rurales de Guatemala, que cumpla con los procesos de orientaciones, aereotriangulación y	Colaboré con servicios técnicos en la recopilación y preparación del escaneo de archivos digitales de foto antigua y preparación de control terrestre en gabinete de la cabecera municipal de Santa Lucia Milpas Altas del departamento de	25%	En proceso

ortorectificación.	Sacatepéquez, para la elaboración de ortofoto digital.		
5) Otras actividades relacionadas con el servicio contratado o que le sean asignadas por la autoridad superior.	Colaboré con servicios técnicos al departamento de Mercadeo y Ventas, en el proceso técnico de localización de archivos (DEM) solicitado por los usuarios al Instituto Geográfico Nacional.	100%	Finalizado



El presente informe describe lo actuado por el suscrito en cumplimiento a las actividades desarrolladas durante el periodo de la contratación, y acorde a los términos de referencia de la misma.

Atentamente,

(F) 
 Elmer Roberto Estrada Padilla
 DPI: 1909254260101
 Celular: 41941873

Se hace constar que las actividades descritas en este informe responden a lo estipulado en el contrato administrativo y sus respectivos términos de referencia, y se encuentran recibidos de conformidad, por lo que autorizo a quién corresponda, para que procedan al trámite de pago de los honorarios correspondientes.

(F)  
 Firma y sello del Responsable de la
 Verificación de los Servicios Contratados
Ing. Vinicio Robles Pereyra
 Jefe de la División de Fotogrametría
 Instituto Geográfico Nacional

(F)  
 Ing. Agr. Daunno Walther Chew Dávila
 Director
 Instituto Geográfico Nacional -IGN-